



ООО «ПРОЕКТ-СИТИ»

Заказчик: ОАО «Мордовская ипотечная корпорация»

Место строительства: РМ, г.о. Саранск, р.п. Луховка

**Малозэтажное жилищное строительство в р.п. Луховка г.о. Саранск.**

**Жилой дом №1**

**Проектная документация**

**Раздел 2. Схема планировочной организации земельного участка**

21/2013-ГП

Директор

Главный инженер проекта



В.И. Казаков

И.А. Якушев

2014

Ведомость рабочих чертежей основного комплекта ГП

Лист	Наименование	Примечание
1	Общие данные	
2	Разбивочный план	
3	План организации рельефа	
4	План благоустройства территории	

Общие указания:

1. Технические решения, принятые в рабочих чертежах, соответствуют требованиям экологических, санитарно-гигиенических, противопожарных и других норм, действующих на территории РФ и обеспечивают безопасную для жизни и здоровья людей эксплуатацию объекта.
2. При выполнении земляных работ необходимо присутствие представителей организаций, имеющих инженерные коммуникации рядом с участком строительства.


Основные показатели проекта

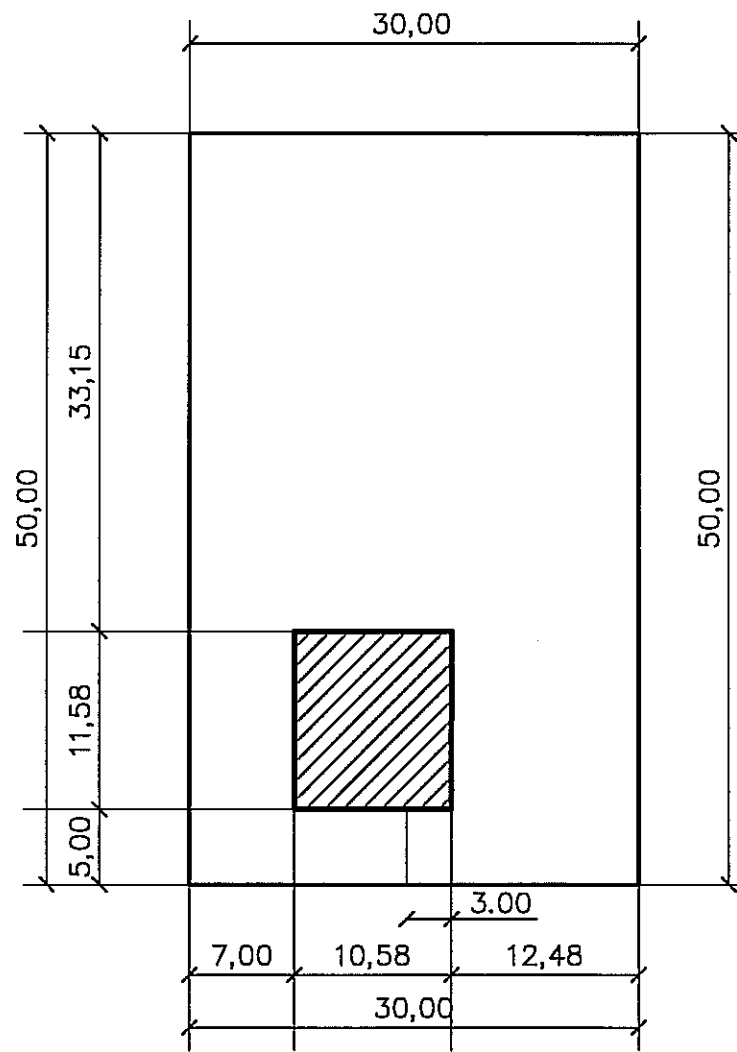
NN п/п	Наименование	Ед. изм.	Кол-во	Примеч.
1	Площадь земельного участка жилого дома	га	0,15	
2	Площадь участка отсчета	га	0,15	
3	Площадь застройки	м <sup>2</sup>	128,7	
4	Площадь тротуаров и отмосток	м <sup>2</sup>	15,00	

Ведомость ссылаемых и прилагаемых документов

Обозначение	Наименование	Примечание
	<u>Ссылаемые документы</u>	
ГОСТ 21508-93	Правила выполнения рабочей документации генеральных планов предприятий, сооружений жилищно-гражданских объектов	
СНиП 2.07.01-89*	Градостроительство. Планировка и застройка городских и сельских поселений	
ГОСТ 6665-91	Камни бортовые железобетонные	

Инв. № подл. Подпись и дата. Взам. инв. №

Изм.	Кол.уч.	Лист	№ док.	Подпись	Дата				
						Схема планировочной организации земельного участка	Стадия	Лист	Листов
							П	1	4
						Общие данные	 ООО "Проект-Сити"		

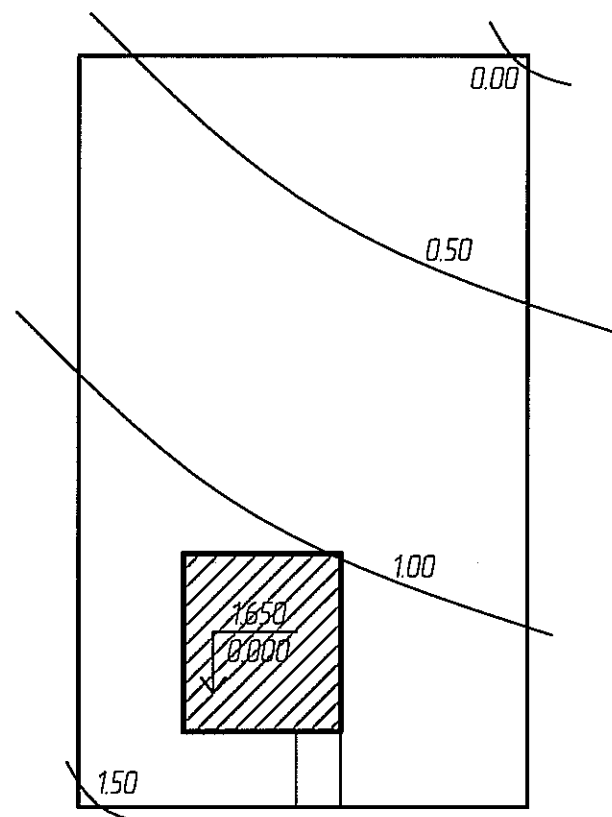
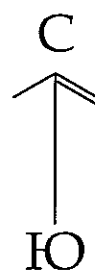


Условные обозначения:

- граница земельного участка
- проектируемый жилой дом

Инв. № подл. Подпись и дата Взамен инв. №

						Малоэтажное жилищное строительство в р.п. Луховка г.о.Саранск. Жилой дом №1			
Изм.	Кол.уч.	Лист	№ док.	Подпись	Дата	Схема планировочной организации земельного участка	Стадия	Лист	Листов
							П	2	4
		ГАП	Ягулов			Разбивочный план. М 1:500	ООО "Проект-Сити"		
		ГИП	Якушев		01.2012				
		Архитектор	Ягулов						
		Исполнитель	Демкин						

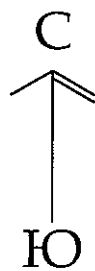


Условные обозначения:

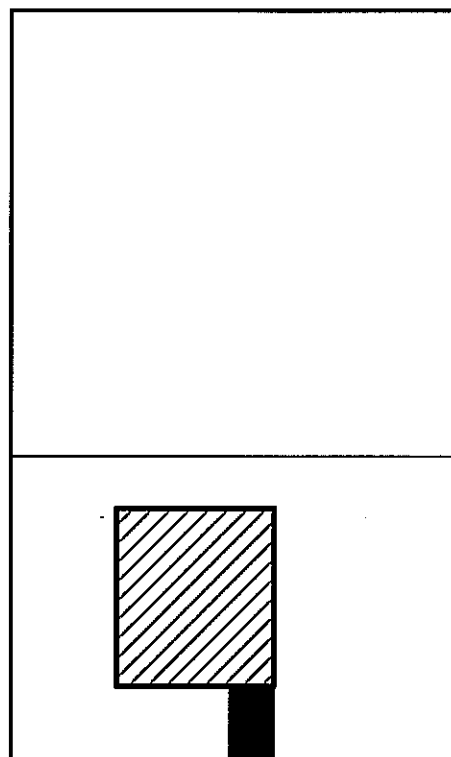
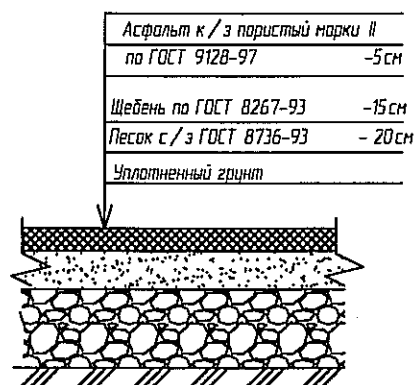
- граница земельного участка
- проектируемый жилой дом

Инв. № подл. Подпись и дата взамен инв. №

						Малоэтажное жилищное строительство в р.п. Луховка г.о.Саранск. Жилой дом №1		
Изм.	Кол.уч.	Лист № док.	Подпись	Дата				
ГАП	Ягулов		<i>[Signature]</i>		Схема планировочной организации земельного участка	Стадия	Лист	Листов
ГИП	Якушев		<i>[Signature]</i>			П	3	4
Архитектор	Ягулов		<i>[Signature]</i>		План организации рельефа. М 1:500	ООО "Проект-Сити"		
Исполнитель	Демкин		<i>[Signature]</i>					



Конструкции покрытий



Условные обозначения:

- граница земельного участка
- проектируемый жилой дом
- тротуар проектируемый

Ведомость площадок, проездов и тротуаров

Наименование	Тип	Площадь покрытия, м <sup>2</sup>	Примечание
Асфальтобетонное покрытие тротуаров		15,00	

Изм.	Кол.уч.	Лист	№ док.	Подпись	Дата	Малозэтажное жилищное строительство в р.п. Луховка г.о.Саранск. Жилой дом №1			
						Схема планировочной организации земельного участка	Стадия	Лист	Листов
							П	4	4
						План благоустройства территории. М 1:500	 ООО "Проект-Сити"		
ГАП				Ягулов					
ГИП				Якушев					
Архитектор				Ягулов					
Исполнитель				Демкин					

Инв. № подл. Подпись и дата. Взамен инв. №