



ООО «ПРОЕКТ-СИТИ»

Заказчик: ОАО «Мордовская ипотечная корпорация»

Место строительства: РМ, г.о. Саранск, р.п. Луховка

**Малозэтажное жилищное строительство в р.п. Луховка г.о. Саранск.**

**Жилой дом №4**

**Проектная документация**

**Раздел 2. Схема планировочной организации земельного участка**

**21/2013-ГП**

Директор

Главный инженер проекта



В.И. Казаков

И.А. Якушев

Ведомость рабочих чертежей основного комплекта ГП

Лист	Наименование	Примечание
1	Общие данные	
2	Разбивочный план	
3	План организации рельефа	
4	План благоустройства территории	

Общие указания:

1. Технические решения, принятые в рабочих чертежах, соответствуют требованиям экологических, санитарно-гигиенических, противопожарных и других норм, действующих на территории РФ и обеспечивают безопасную для жизни и здоровья людей эксплуатацию объекта.
2. При выполнении земляных работ необходимо присутствие представителей организаций, имеющих инженерные коммуникации рядом с участком строительства.

Ведомость ссылачных и прилагаемых документов

Обозначение	Наименование	Примечание
	<u>Ссылачные документы</u>	
ГОСТ 21508-93	Правила выполнения рабочей документации генеральных планов предприятий, сооружений жилищно-гражданских объектов	
СНиП 2.07.01-89*	Градостроительство. Планировка и застройка городских и сельских поселений	
ГОСТ 6665-91	Камни бортовые железобетонные	

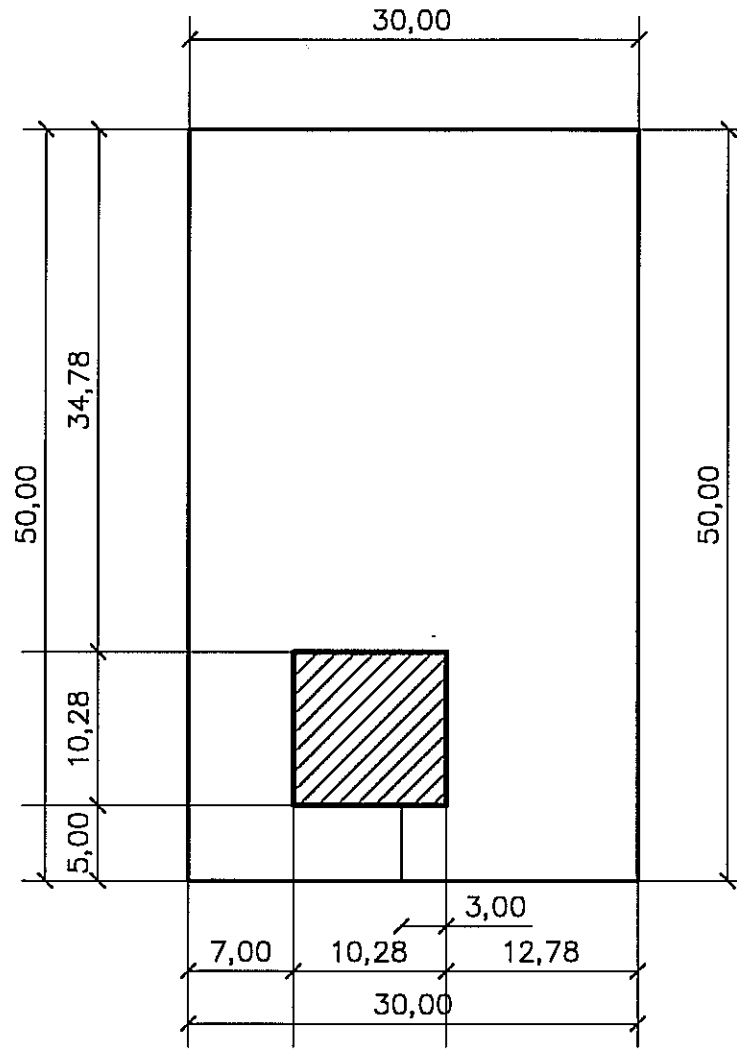
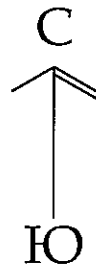
Основные показатели проекта

NN п/п	Наименование	Ед. изм.	Кол-во	Примеч.
1	Площадь земельного участка жилого дома	га	0,15	
2	Площадь участка обьсчета	га	0,15	
3	Площадь застройки	м <sup>2</sup>	112,49	
4	Площадь тротуаров и отмосток	м <sup>2</sup>	15,00	

Инв. № подл. Подпись и дата. Взам. инв. №

Изм.	Кол.уч.	Лист	№ док.	Подпись	Дата	Схема планировочной организации земельного участка	Стадия	Лист	Листов
ГАП	Ягулов			<i>[Подпись]</i>			Общие данные	П	1
ГИП	Якушев			<i>[Подпись]</i>	01.2014г.				
Архитектор	Ягулов			<i>[Подпись]</i>					
Исполнитель	Демкин			<i>[Подпись]</i>					



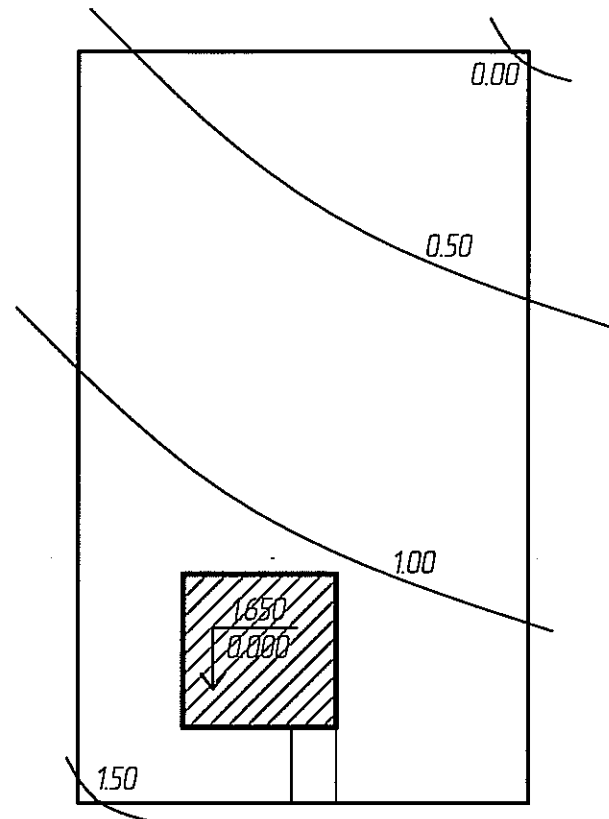


Условные обозначения:

- граница земельного участка
- проектируемый жилой дом

Инв. № подл. Подпись и дата взамен инв. №

						Малоэтажное жилищное строительство в р.п. Луховка г.о.Саранск. Жилой дом №4			
Изм.	Кол.уч.	Лист	№ док.	Подпись	Дата	Схема планировочной организации земельного участка	Стадия	Лист	Листов
							П	2	4
		ГАП	Ягулов			Разбивочный план. М 1:500	ООО "Проект-Сити"		
		ГИП	Якушев		21.01.2014				
		Архитектор	Ягулов						
		Исполнитель	Демкин						

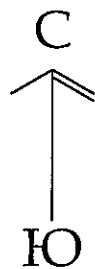


Условные обозначения:

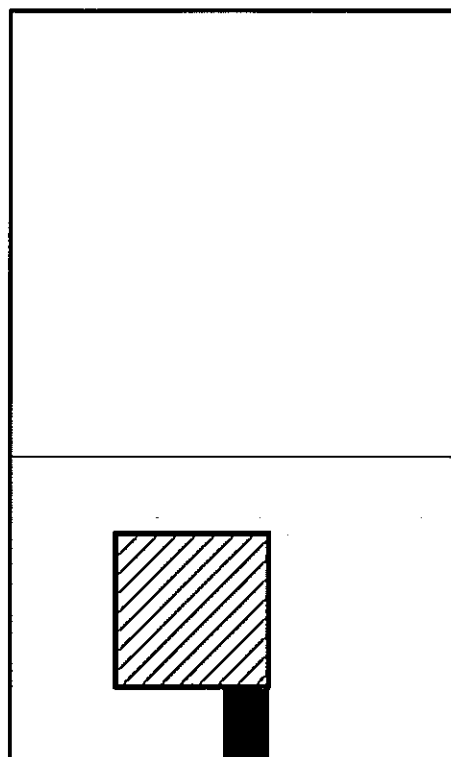
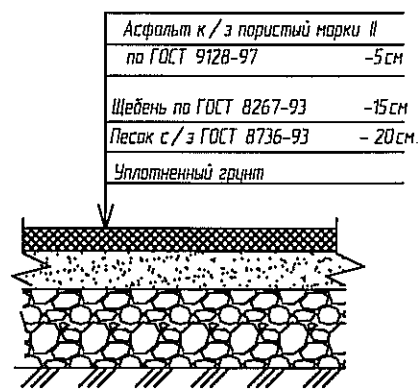
- граница земельного участка
- проектируемый жилой дом

Инв. № подл. Подпись и дата Взам. инв. №

						Малозэтажное жилищное строительство в р.п. Луховка г.о.Саранск. Жилой дом №4			
Изм.	Кол.уч.	Лист	№ док.	Подпись	Дата	Схема планировочной организации земельного участка	Стадия	Лист	Листов
							П	3	4
ГАП		Ягулов				План организации рельефа. М 1:500	ООО "Проект-Сити"		
ГИП		Якушев			02.08.14				
Архитектор		Ягулов							
Исполнитель		Демкин							



Конструкции покрытий



Условные обозначения:

- граница земельного участка
- проектируемый жилой дом
- тротуар проектируемый

Ведомость площадок, проездов и тротуаров

Наименование	Тип	Площадь покрытия, м <sup>2</sup>	Примечание
Асфальтобетонное покрытие тротуаров		15,00	

Изм.	Кол.уч.	Лист	№ док.	Подпись	Дата	Малоэтажное жилищное строительство в р.п. Луховка г.о.Саранск. Жилой дом №4			
						Схема планировочной организации земельного участка	Стадия	Лист	Листов
							П	4	4
						План благоустройства территории. М 1:500	 ООО "Проект-Сити"		

Инв. № подл. Подпись и дата Взамен инв. №