



ООО «ПРОЕКТ-СИТИ»

Заказчик: ОАО «Мордовская ипотечная корпорация»

Место строительства: РМ, г.о. Саранск, р.п. Луховка

Малозэтажное жилищное строительство в р.п. Луховка г.о. Саранск.

Жилой дом №3

Проектная документация

Раздел 2. Схема планировочной организации земельного участка

21/2013-ГП

Директор

Главный инженер проекта



В.И. Казаков

И.А. Якушев

Ведомость рабочих чертежей основного комплекта ГП

Лист	Наименование	Примечание
1	Общие данные	
2	Разбивочный план	
3	План организации рельефа	
4	План благоустройства территории	

Общие указания:

1. Технические решения, принятые в рабочих чертежах, соответствуют требованиям экологических, санитарно-гигиенических, противопожарных и других норм, действующих на территории РФ и обеспечивают безопасную для жизни и здоровья людей эксплуатацию объекта.
2. При выполнении земляных работ необходимо присутствие представителей организаций, имеющих инженерные коммуникации рядом с участком строительства.

Ведомость ссылаемых и прилагаемых документов

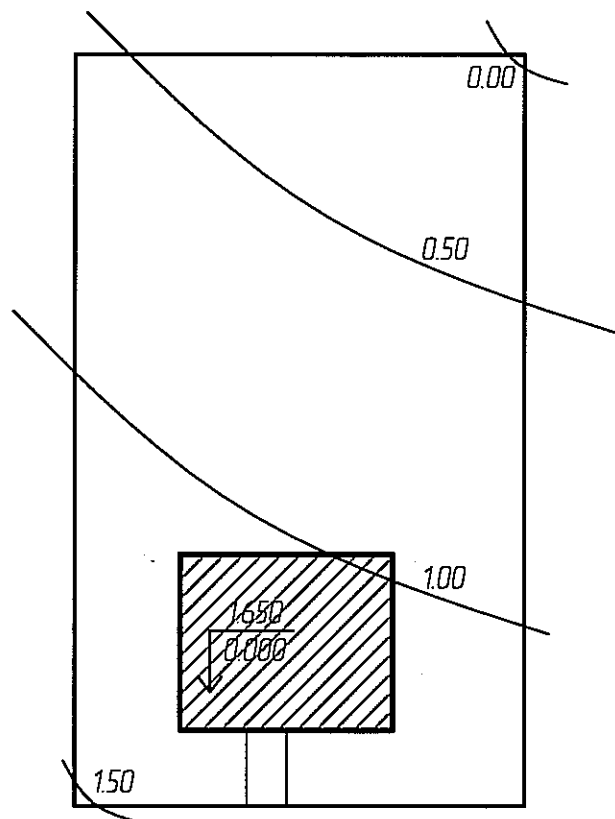
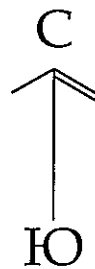
Обозначение	Наименование	Примечание
	<u>Ссылаемые документы</u>	
ГОСТ 21.508-93	Правила выполнения рабочей документации генеральных планов предприятий, сооружений жилищно-гражданских объектов	
СНиП 2.07.01-89*	Градостроительства. Планировка и застройка городских и сельских поселений	
ГОСТ 6665-91	Камни бортовые железобетонные	

Основные показатели проекта

NN п/п	Наименование	Ед. изм.	Кол-во	Примеч.
1	Площадь земельного участка жилого дома	га	0,15	
2	Площадь участка обьсчета	га	0,15	
3	Площадь застройки	м ²	175,2	
4	Площадь тротуаров и отмосток	м ²	13,5	

Инв. № подл. Подпись и дата. Взам. инв. №

Изм.	Кол.ч.	Лист № док.	Подпись	Дата	Схема планировочной организации земельного участка	Стадия	Лист	Листов
ГАП	Ягунов		<i>[Подпись]</i>			Общие данные	П	1
ГИП	Якушев		<i>[Подпись]</i>	01.10.14				
Архитектор	Ягунов		<i>[Подпись]</i>					
Исполнитель	Демкин		<i>[Подпись]</i>					




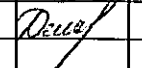



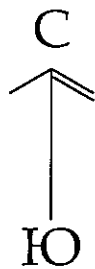
Условные обозначения:

————— - граница земельного участка

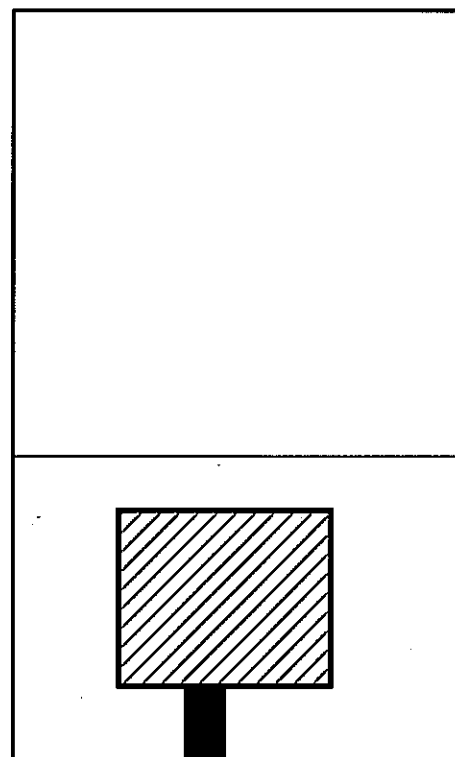
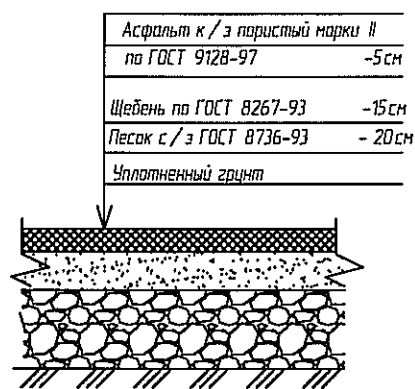
 - проектируемый жилой дом

Инв. № подл. | Подпись и дата | Взамен инв. №

					Малозэтажное жилищное строительство в р.п. Луховка г.о.Саранск. Жилой дом №3			
Изм.	Кол.уч.	Лист № док.	Подпись	Дата	Схема планировочной организации земельного участка	Стадия	Лист	Листов
						П	3	4
ГАП		Ягулов			План организации рельефа. М 1:500	 ООО "Проект-Сити"		
ГИП		Якушев		01.10.14				
Архитектор		Ягулов						
Исполнитель		Демкин						



Конструкции покрытий



Условные обозначения:

- — — — — граница земельного участка
- проектируемый жилой дом
- тротуар проектируемый

Ведомость площадок, проездов и тротуаров

Наименование	Тип	Площадь покрытия, м ²	Примечание
Асфальтобетонное покрытие тротуаров		13,5	

Малоэтажное жилищное строительство в р.п. Луховка г.о.Саранск. Жилой дом №3						
Изм.	Кол.уч.	Лист	№ док.	Подпись	Дата	
ГАП		Ягунов				
ГИП		Якушев			01.11.14	
Архитектор		Ягунов				
Исполнитель		Демкин				
Схема планировочной организации земельного участка				Стадия	Лист	Листов
План благоустройства территории. М 1:500				П	4	4
ООО "Проект-Сити"						

Инв. № подл. Подпись и дата взамен инв. №